車および無料バス利用

無料バス（ファンバス）利用

JR「立花駅」と阪急「塚口駅」から「ボートレース尼崎」までそれぞれ無料のファンバスが運行されています。

時刻表は**こちら**

※バスはノンステップ車両およびワンステップ車両にて運行しております。ワンステップ車両の場合もスロープ（スライド式の台）を使用するため、全便で車いすのままご乗車可能です。

※本イベント期間中、ファンバスはすべて運行いたします。イベント日以外にご来場される際は、事前に最新の運行状況をご確認ください。

駐車場利用

ボートレース尼崎の駐車場をご利用されるお客様は、下記のルートガイド（大阪方面から、神戸方面から）をご確認ください。

ルートガイドは**こちら**



西駐車場84台。そのうち**広めの駐車スペースが2台分（上記画像参照）ございます。**



南駐車場103台。そのうち**広めの駐車スペースが４台分（上記画像参照）ございます。**

徒歩ルート（階段なし）の案内

「尼崎センタープール前駅」から「BOAT RACE 尼崎」までの**階段のない徒歩ルート**です。

1



「尼崎センタープール前駅」の改札を出たら、まっすぐ進む。改札からエレベーターまでは点字ブロックが設置されています。

2



階段の左手に地上階へ続くエレベーター。

3



エレベーターの表示

4



エレベーターで地上階へ下がる。

5



エレベーターを降りたら、右手に進む。

6



車道方向へ向かって斜め右の広場を進む。

7



左手の「尼崎道意郵便局」を目印にまっすぐ進む。

8



「BOATRACE尼崎」の看板が見えたら左折する。

9



まっすぐ進むと「BOATRACE尼崎」の正門に到着。正門入口へ向かう通路は段差がなく、点字ブロックが設置されています。

徒歩ルート（階段あり）案内図

「尼崎センタープール前駅」から「BOAT RACE 尼崎」までの徒歩ルートです。
一部階段のみで**エレベーターのない**ルートです。

1



「尼崎センタープール前駅」の改札を出たら、左に進む

2



専用ルート「ファンロード」を進む。

3



専用ルート「ファンロード」を進む。

4



専用ルート「ファンロード」を進む。

5



専用ルートから地上階への下り口は階段のみでエレベーターはありません。

6



階段を降りたら、まっすぐ進む

7



「BOATRACE尼崎」の看板が見えたら左折する。

8



まっすぐ進むと「BOATRACE尼崎」の正門に到着。正門入口へ向かう通路は段差がなく、点字ブロックが設置されています。